

**GEZ**  
(ARCH)

## KARTA ADRESOWA ZABYTKU

3. Miejscowość

# KOŁOBRZEG

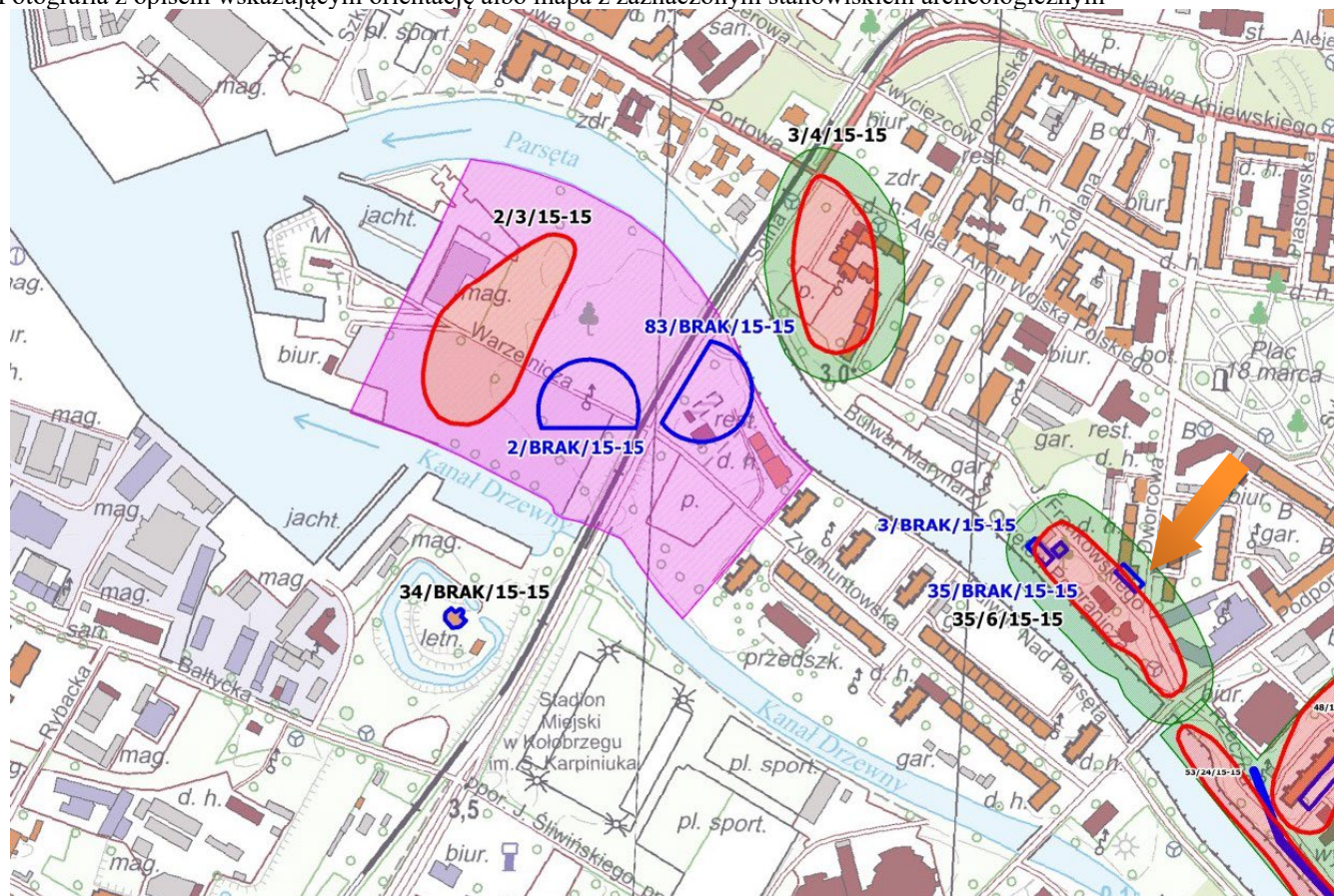
1. Nazwa

**STANOWISKO  
ARCHEOLOGICZNE**

2. Czas powstania (datowanie – jednostka osadnicza)

1. Wczesne średniowiecze – Nowe Miasto, frgment zabudowy (architektura miejska)
2. XVII-XX w. - Nowe Miasto, frgment zabudowy (architektura miejska)

7. Fotografia z opisem wskazującym orientację albo mapa z zaznaczonym stanowiskiem archeologicznym



Lokalizacja stanowiska na podstawie karty KESA:

Kolor czerwony – obszar stanowiska

Kolor niebieski – obszar stanowiska według karty KESA z 1991 roku

Kolor fioletowy i zielony – strefa ochrony stanowiska

4. Adres / nr stanowiska archeologicznego  
wg systemu AZP (Nazwa, nr w miejscowości,  
nr arkusza AZP/ nr na arkuszu)

**Kołobrzeg (Osiedle Parsęta) stan. 35**

**(AZP 15-15/6)**

**nr dz. 150/23, 156/1, 158/1, 158/2, 158/22, 159/3,  
159/12, 161/1, 161/2, 162, 163, 164, 165, 170/5,  
171, 172/4, obr. 12**

5. Przynależność administracyjna

województwo **zachodniopomorskie**

powiat **kołobrzegi**

gmina **Miasto Kołobrzeg**

6. Formy ochrony

**Obiekt ujęty w Gminnej Ewidencji Zabytków**

na podstawie Zarządzenia Nr 87/14

Prezydenta Miasta Kołobrzeg

z dn. 21.10.2014 r.

(aktualizacja: zarządzenie nr 101/22 z dn. 26.08.2022 r.)

## 8. Historia, opis i wartości

Badania ratownicze przeprowadzone przez pracowników Muzeum w Koszalinie w roku 1964.

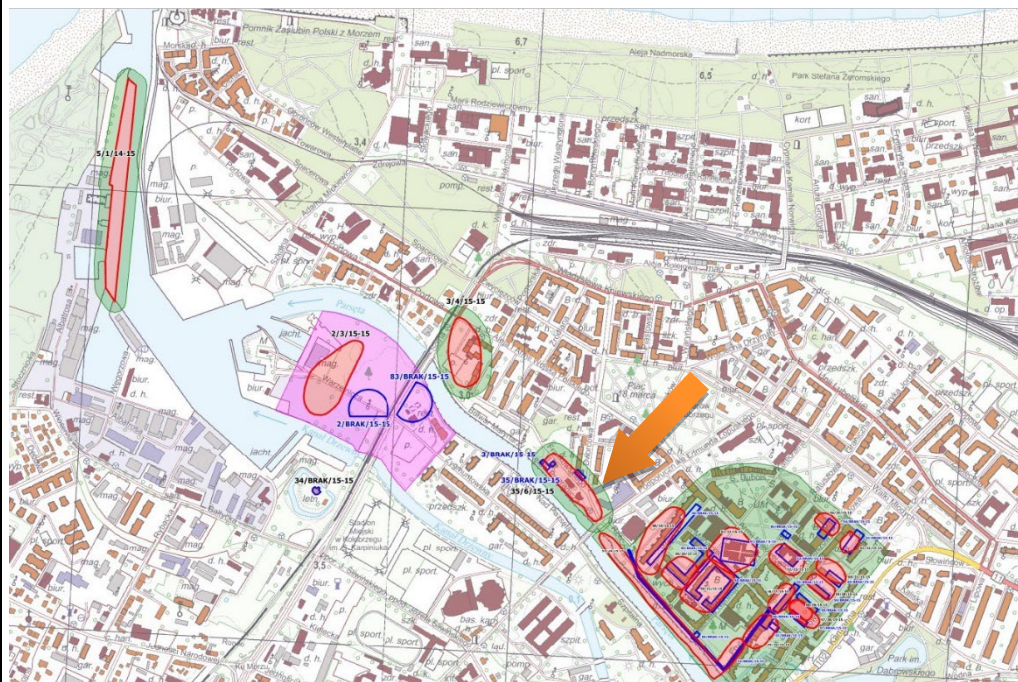
Badań powierzchniowe przeprowadzone w ramach projektu „Archeologiczne Zdjęcie Polski” w roku 1987.

### Dokumentacja i literatura

Archiwum Muzeum w Koszalinie, teczka nr 148/Kł.

Janocha H., karta ewidencji stanowiska archeologicznego, arkusz AZP 15-15/6/35, 1987.

Janocha H., karta ewidencji stanowiska archeologicznego, arkusz AZP 15-15/BRAK/35, 1991.

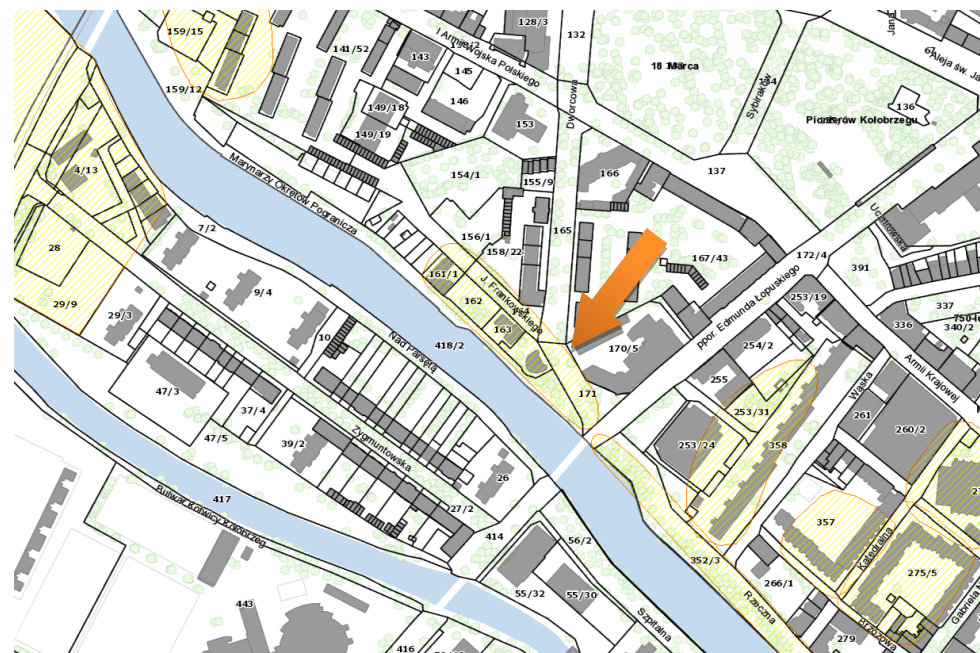


Obszar stanowiska przedstawiony w szerszym kontekście

## 9. Stan zachowania i postulaty dotyczące konserwacji

Stanowisko nie posiada własnej formy terenowej.

Ochrona polega na ograniczeniu ingerencji w grunt. Prowadzenie wszelkich prac związanych z ingerencją w grunt, w tym robót budowlanych wymaga uzyskania pozwolenia od wojewódzkiego konserwatora zabytków. W przypadku prowadzenia robót ziemnych, związanych z inwestycjami, należy przeprowadzić archeologiczne badania terenowe w niezbędnym zakresie, który zgodnie z art. 31 ustawy z dnia 23.07.2003 r. określi na wniosek inwestora wojewódzki konserwator zabytków.



Obszar stanowiska na mapie – <https://mapy.gis.kolobrzeg.pl>

Oprac.: M. Żukowska-Bosy

## 10. Wykonanie karty

(autor, data i podpis)

**Biuro Dokumentacji Zabytków**

**w Szczecinie**

Maria Witek

10.2024

## 11. Zatwierdzenie karty

(podpis wojewódzkiego konserwatora zabytków)\*

\* dotyczy zabytków niewpisanych do rejestru zabytków i niewłączonych do wojewódzkiej ewidencji zabytków