




<p>GEZ</p>	<p align="center">KARTA ADRESOWA ZABYTKU NIERUCHOMEGO</p>		<p>3. Miejscowość</p> <p align="center">KOŁOBRZEG</p>
<p>1. Nazwa</p>	<p>BATARDEAU-OBIĘKT FORTYFIKACYJNY, OB. RUINA W RZECE, FILARY I PRZYCZÓŁKI</p>	<p>2. Czas powstania</p> <p>Prawdopodobnie początek XVIII w.</p>	<p>4. Adres</p> <p>ul. Kamienna 78-100 Kołobrzeg dz. nr 418 obr. 11</p>
<p>8. Fotografia z opisem wskazującym orientację albo mapa z zaznaczonym stanowiskiem archeologicznym</p> 			<p>5. Przynależność administracyjna</p> <p>województwo zachodniopomorskie</p> <p>powiat kołobrzeski</p> <p>gmina Miasto Kołobrzeg</p>
<p>Widok od południowego-zachodu</p> 		<p>6. Formy ochrony</p> <p>UCHWAŁA NR VI/73/19 RADY MIASTA KOŁOBRZEG z dnia 19 marca 2019 r. w sprawie miejscowego planu zagospodarowania przestrzennego części obszaru miasta Kołobrzeg "5-Trzebiatowska" z wyłączeniem działek o nr 10/7, 75/1, 76/24, 122/12, 122/14, 122/15, 122/16, 122/17 oraz części działek nr 10/9, 74/3 i 122/6, obręb 18</p>	<p>7. Opracowanie karty (autor, data i podpis)</p> <p>Jakub Danielski, 04.08.2015 r.</p> <p><i>Jakub Danielski</i></p> <p>Aktualizacja: 2023 r.</p> <p align="right">PREZYSTENT MIASTA KOŁOBRZEG</p> <p align="right"><i>Anna Stępczewska</i></p>

Widok od południowego-wschodu

9. Opis

Batardeau - unikalny na terenie Polski przykład nowożytnego budownictwa fortyfikacyjnego. Funkcje obronne - prowadzenie ognia wzdłuż rzeki oraz funkcjonalne: znajdowały się tutaj stawidła, których opuszczenie powodowało spiętrzenie wody w rzece i zalanie terenów wokół twierdzy. Obiekt był posadowiony na dwóch filarach (ich relikty w rzece), na których oraz na przyczółkach wspierały się trzy łukowe, ceglane przęsła. Na nich - ceglany mur z otworami strzelniczymi nakryty daszkiem z dachówki: nad filarami - dla armat, nad przęsłami - po trzy dla broni ręcznej. Budowla rozebrana po uszkodzeniach podczas kruszenia zatorów lodowych. Obiekt był jedynym stałym mostem na Parsęcie oraz galerią ze strzelnicami działowymi i szelinowymi. Uszkodzenie zabytku w 1986 r., rozebranie nawodnej części zabytku (1987 r.). Zachowany filar ceglany z kamiennymi, półkolistymi izbicami, zwieńczony dwuspadowym okapem oraz dwa przyczółki w formie prostokątnych ścianek, nakrytych płaskim okapem. Mury ceglane, okapy ceramiczne, izbice kamienne.

10. Wnioski konserwatorskie

Zachowane relikty - filary zostały odbudowane w formie pierwotnej. Sugestia odbudowy całego Batardeau. Należy dążyć do właściwego utrzymania obiektu, udostępniania i wykorzystania, przy zachowaniu wszystkich elementów historycznych. Ochronie podlega: zabytkowa substancja budowli i urządzeń fortyfikacyjnych (wały, fosa, kazamaty), układ przestrzenny i urządzenia inżynierskie umocnień wodno - ziemnych, układ przestrzenny otaczającego terenu objętego strefą ochrony i zieleni towarzysząca. Obowiązuje uzgadnianie z Konserwatorem Zabytków wszelkich działań inwestycyjnych.

10. Lokalizacja

