

GEZ
(WEZ)

KARTA ADRESOWA ZABYTKU

3. Miejscowość

K O Ł O B R Z E G

1. Nazwa

**CMENTARZ EWANGELICKI,
OB. PARK IM. 3 DYWIZJI PIECHOTY**


2. Czas powstania

2 poł. XIX w.

7. Fotografia z opisem wskazującym orientację albo mapa z zaznaczonym stanowiskiem archeologicznym



Widok z lotu ptaka od płd.-zach.



Widok od płn.



Widok od zach. na plac zabaw



Lapidarium na działce kościelnej, na płd. od parku

4. Adres (ulica, nr posesji)

Kołobrzeg
ul. Koszalińska
p-ta 78-100
nr dz. 253/6, obr. 13

5. Przynależność administracyjna

województwo **zachodniopomorskie**

powiat **kołobrzeski**

gmina **Miasto Kołobrzeg**

6. Formy ochrony

Inne:

Obiekt ujęty w Gminnej Ewidencji Zabytków
na podstawie Zarządzenia Nr 87/14
Prezydenta Miasta Kołobrzeg
z dn. 21.10.2014 r.
(aktualizacja: zarządzenie nr 101/22
z dn. 26.08.2022 r.)

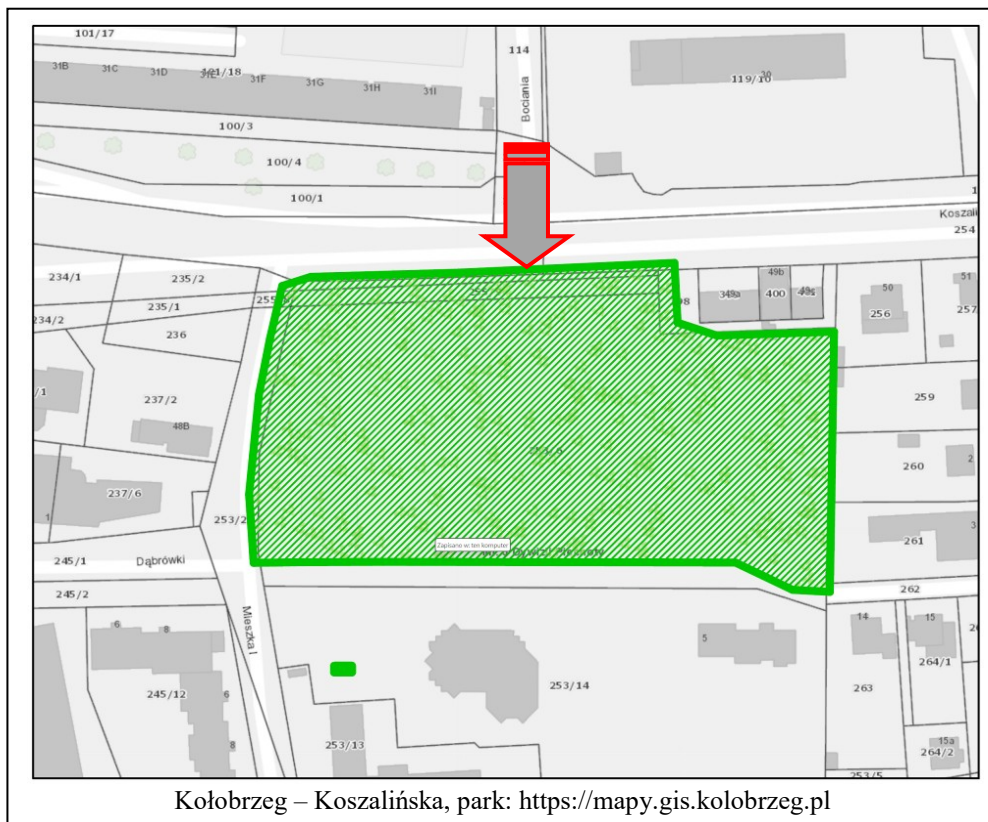
8. Historia, opis i wartości

Park (1,5 ha) utworzony z płu. części cmentarza ewangelickiego parafii Mariackiej, założonego w 2 poł. XIX w. na pld. od ul. Koszalińskiej, ograniczony od zach. Mieszka I, od pld. krawędź parku przebiega od ul. Dąbrówki do Kaszubskiej, wsch. granica przebiega za zabudowaniami po zach. stronie ul. Słowińskiej. Część pld. cmentarza obecnie zabudowana budynkami mieszkalnymi, kościołem i plebanią.

Założony na nieregularnym planie zbliżonym do prostokąta. W części zach. terenu parku – plac zabaw i boisko do koszykówki. Granice parku od płu. i do poprzecznej alei wyłożonej kostką betonową - zielen wysoka typu zwartego. Wzdłuż ul. Koszalińskiej - aleja grabowa. Na wsch. od alejki - rozległa polana z zabudową mieszkaniową na skraju wsch. i płu. zach. Na terenie parafii – dawniej pld. część cmentarza – niewielkie lapidarium z kilku nagrobków i tablic nagrobnych.

Obszar o wartości historycznej.

Mapy / ikonografia

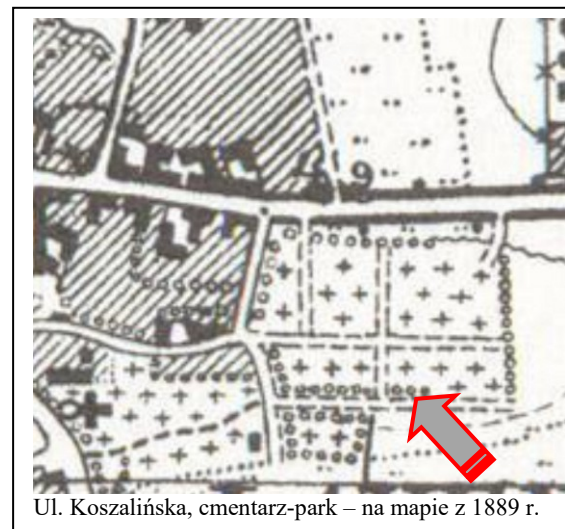


9. Stan zachowania i postulaty dotyczące konserwacji

Stan zachowania – zły. Układ cmentarza nieczytelny, znacznie zdegradowany przez współczesną zabudowę, okrojony w stosunku do granic historycznych. Układ kwater nieczytelny.

Wnioski i zalecenia konserwatorskie:

- wszelkie prace powinny być uzgadniane ze służbami konserwatorskimi
- objąć ochroną historyczny szpaler grabowy wzdłuż dawnej granicy kwater
- ustawić tablicę informacyjną



Oprac.: A. Bartczak, K. Tymbarski

10. Wykonanie karty
(autor, data i podpis)

**Biuro Dokumentacji Zabytków
w Szczecinie**
Maria Witek
10.2024


faksymile podpisu

11. Zatwierdzenie karty

(podpis wojewódzkiego konserwatora zabytków)*

* dotyczy zabytków niewpisanych do rejestru zabytków i niewłączonych do wojewódzkiej ewidencji zabytków