

GEZ
(WEZ)

KARTA ADRESOWA ZABYTKU

3. Miejscowość

K O Ł O B R Z E G

1. Nazwa

**CMENTARZ EWANGELICKI,
OB. CMENTARZ KOMUNALNY**


2. Czas powstania

po 1924 r.


7. Fotografia z opisem wskazującym orientację albo mapa z zaznaczonym stanowiskiem archeologicznym



Widok ogólny od wschodu



Aleja centralna, wsch. część cmentarza



Zachodnia część cmentarza



Kaplica cmentarna

4. Adres (ulica, nr posesji)

Kołobrzeg

ul. św. Wojciecha

p-ta 78-100

nr dz. 7/1, 6, 5, cz. 4, cz. 26, obr. 16

5. Przynależność administracyjna

województwo **zachodniopomorskie**

powiat **kołobrzeski**

gmina **Miasto Kołobrzeg**

6. Formy ochrony

mpzp:

Uchwała nr VI/73/19

Rady Miasta Kołobrzeg, z dn. 19.03.2019 r.

Inne:

Obiekt ujęty w Gminnej Ewidencji Zabytków

na podstawie Zarządzenia Nr 87/14

Prezydenta Miasta Kołobrzeg

z dn. 21.10.2014 r.

(aktualizacja: zarządzenie nr 101/22

z dn. 26.08.2022 r.)

8. Historia, opis i wartości

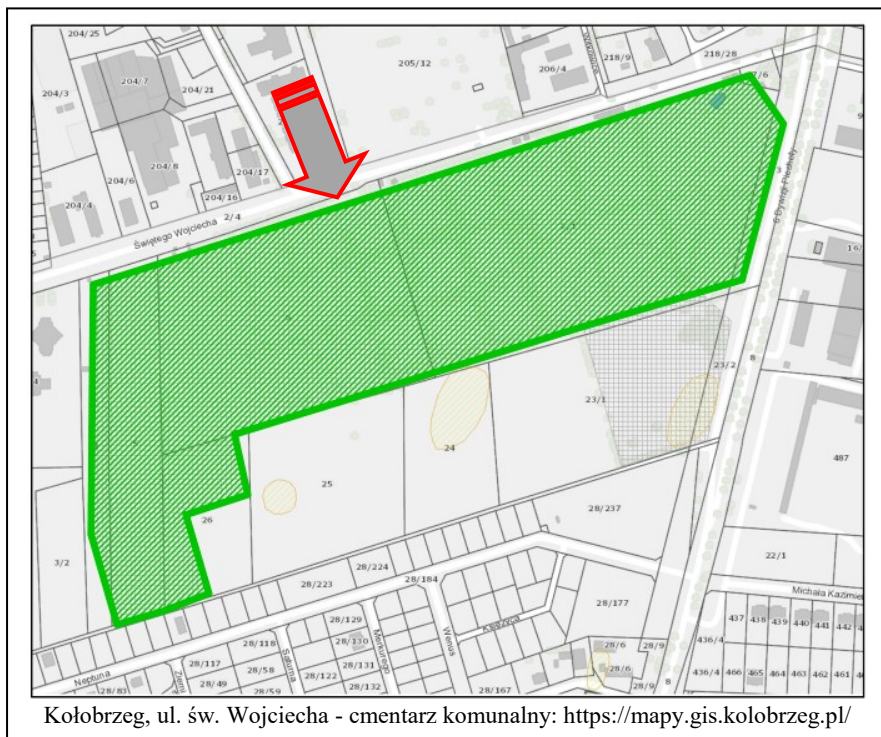
Cmentarz ewangelicki, obecnie cmentarz komunalny, zlokalizowany po płd. stronie ul. Św. Wojciecha, od wsch. ograniczony ul. 6 Dywizji Piechoty. Założony na planie równoległoboku, powiększony najpierw w kierunku zach., w późniejszym czasie w stronę płd. W części płd.-wsch. wyodrębniony cmentarz wojenny.

Układ alejowo-kwaterowy. Część najstarszą wydziela szpaler lip. Główna oś wsch.-zach. dzieląca najstarszą część cmentarza na dwa rzędy kwater z rozwidleniem na dwie równoległe aleje w części późniejszej – trzy rzędy kwater. Przecinające je prostopadłe alejki rozdzielają poszczególne kwatery. W płn.-wsch. części cmentarza wybudowana neogotycka kaplica cmentarna, murowana z cegły, z ceglany detal. Alejki wyłożone kostką brukową i betonową. Teren ogrodzony płotem z siatki.

Zachowany starodrzew lipowy w części wschodniej.

Obszar cenny ze względów historycznych, przyrodniczych i naukowych.

Mapy / ikonografia



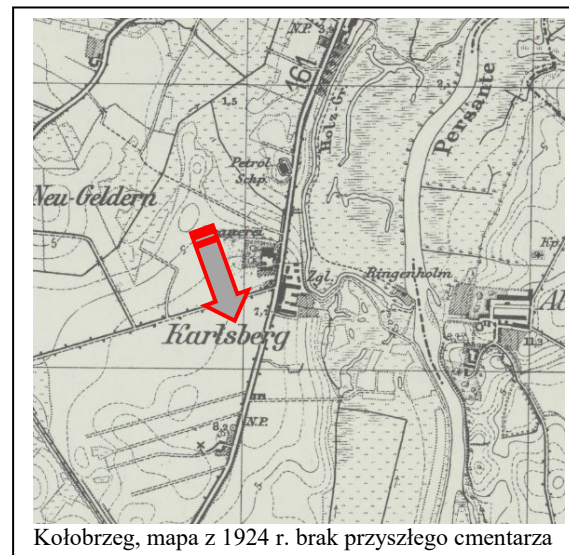
Kołobrzeg, ul. św. Wojciecha - cmentarz komunalny: <https://mapy.gis.kolobrzeg.pl/>

9. Stan zachowania i postulaty dotyczące konserwacji

Stan zachowania – dobry. Czytelne granice założenia pierwotnego, przebieg alei i kwater, zachowany starodrzew.

Wnioski i zalecenia konserwatorskie:

- wszelkie prace budowlano-konserwatorskie winny być zgodne z zapisami mpzp uzgadniane ze służbami konserwatorskimi
- utrzymanie zieleni komponowanej
- wskazane byłoby ustawienie tablicy informacyjnej – historia cmentarza, opis zieleni



Kołobrzeg, mapa z 1924 r. brak przyszłego cmentarza

oprac.: A. Bartczak

10. Wykonanie karty
(autor, data i podpis)

Biuro Dokumentacji Zabytków

w Szczecinie

Maria Witek

10.2024

faksymile podpisu

11. Zatwierdzenie karty

(podpis wojewódzkiego konserwatora zabytków)*

* dotyczy zabytków niewpisanych do rejestru zabytków i niewłączonych do wojewódzkiej ewidencji zabytków