

GEZ
(WEZ)

KARTA ADRESOWA ZABYTKU

3. Miejscowość

K O Ł O B R Z E G


1. Nazwa

**CMENTARZ EWANGELICKI
OB. NIEUŻYTKOWANY (TEREN WOJSKOWY)**

2. Czas powstania

1881 r.

7. Fotografia z opisem wskazującym orientację albo mapa z zaznaczonym stanowiskiem archeologicznym



Widok ogólny od półn.-zach.



Zachowany fragment obudowy grobu

4. Adres (ulica, nr posesji)

Kołobrzeg
ul. Wiosenna
(za Parkiem im. Antoniego Szarmacha)
p-ta 78-100
nr dz. 3/20 (cz.), obr. 3

5. Przynależność administracyjna

województwo **zachodniopomorskie**

powiat **kołobrzski**

gmina **Miasto Kołobrzeg**

6. Formy ochrony

Inne:

Obiekt ujęty w Gminnej Ewidencji Zabytków
na podstawie Zarządzenia Nr 87/14
Prezydenta Miasta Kołobrzeg
z dn. 21.10.2014 r.
(aktualizacja: zarządzenie nr 101/22
z dn. 26.08.2022 r.)

Znajduje się na obszarze
wpisanym do rejestru zabytków:
Nr A-1538, z dn. 24.10.2016
(zespół 19 Baterii Artylerii Stałej)

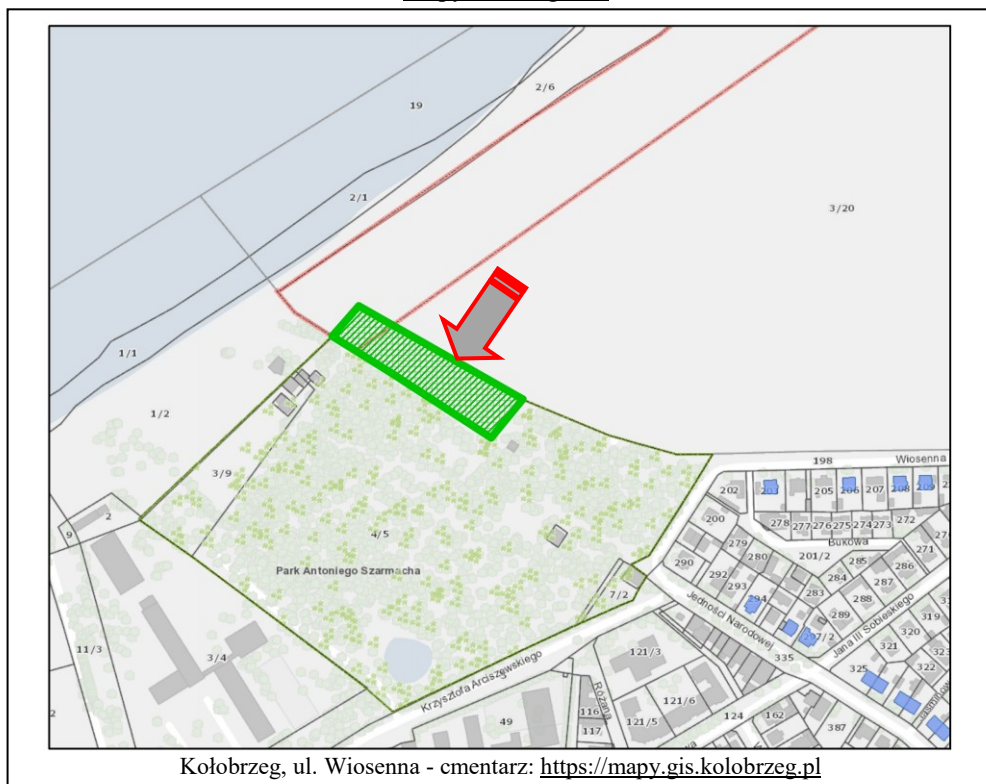
8. Historia, opis i wartości

Fragment najstarszej (płn.-wsch.) części cmentarza ewangelickiego – centralnego cmentarza komunalnego Kołobrzegu - założonego w 1881 r. na planie prostokąta.

Cmentarz alejowo-kwaterowy, aleje przecinały się pod kątem prostym. Po 1945 r. nieużytkowany, niszczący, zlikwidowany oficjalnie w 1971 r. Obszar wydzielony – teren zajęty przez jednostki Wojska Polskiego.

Teren cenny ze względów historycznych.

Mapy / ikonografia



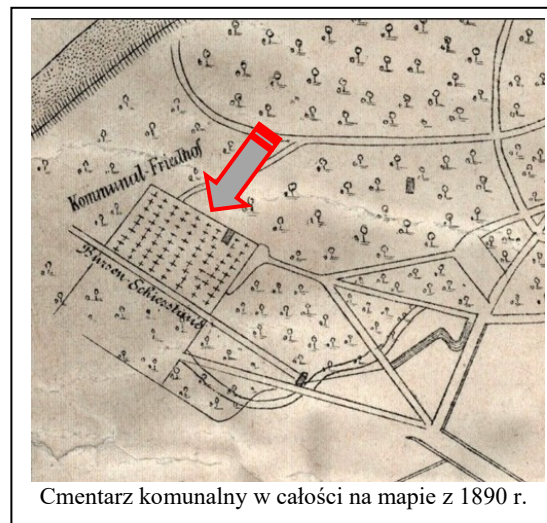
Kołobrzeg, ul. Wiosenna - cmentarz: <https://mapy.gis.kolobrzeg.pl>

9. Stan zachowania i postulaty dotyczące konserwacji

Ogólny stan zachowania – zły, nieczytelny układ kwater i grobów, brak nagrobków.

Wnioski i zalecenia konserwatorskie:

- wszelkie prace budowlano-konserwatorskie winny być uzgadniane ze służbami konserwatorskimi
- docelowo należy dążyć do przyłączenia tej części cmentarza do parku i scalenia z resztą obszaru cmentarza, ujednoczyć szatę roślinną i oznakować przestrzeń tablicą informacyjną.



Cmentarz komunalny w całości na mapie z 1890 r.

Oprac.: A. Bartczak, K. Tymbarski

10. Wykonanie karty
(autor, data i podpis)

**Biuro Dokumentacji Zabytków
w Szczecinie**
Maria Witek
10.2024


faksymile podpisu

11. Zatwierdzenie karty

(podpis wojewódzkiego konserwatora zabytków)*

* dotyczy zabytków niewpisanych do rejestru zabytków i niewłączonych do wojewódzkiej ewidencji zabytków