

GEZ

KARTA ADRESOWA ZABYTKU

3. Miejscowość

K O Ł O B R Z E G

1. Nazwa

**KANTYNA WOJSKOWA
OB. CENTRUM MEDYCZNE („INTER MEDICAL”)**

2. Czas powstania

1900 r.
(eklektyzm)


7. Fotografia z opisem wskazującym orientację albo mapa z zaznaczonym stanowiskiem archeologicznym



Widok ogólny od płd.-wschodu



Widok ogólny od płn.-zachodu



Ryzalit północny z wejściem

4. Adres (ulica, nr posesji)

Kołobrzeg
ul. ppor. Edmunda Łopuskiego 52
p-ta 78-100
nr dz. 175/48, obr.11

5. Przynależność administracyjna

województwo **zachodniopomorskie**

powiat **kołobrzeski**

gmina **Miasto Kołobrzeg**

6. Formy ochrony

mpzp:

Uchwała nr VI/73/19
Rady Miasta Kołobrzeg, z dn. 19.03.2019 r.

Inne:

Obiekt ujęty w Gminnej Ewidencji Zabytków
na podstawie Zarządzenia Nr 87/14
Prezydenta Miasta Kołobrzeg
z dn. 21.10.2014 r.
(aktualizacja: zarządzenie nr 101/22
z dn. 26.08.2022 r.)

8. Historia, opis i wartości

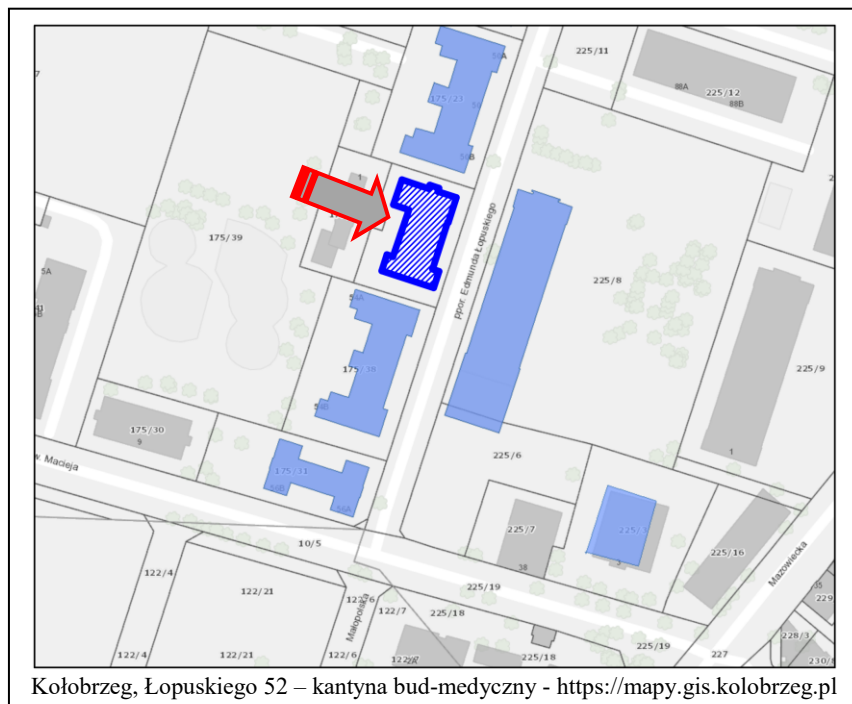
Budynek wzniesiony w 1900 r. (odnotowany na mapie z 1902 r.), wchodził w skład zespołu budynków koszar piechoty (*54 Infanterie Regiment v.d. Goltz – 7 Pommersches*), przy *Litty Strasse*. Pierwotnie obiekt pełnił funkcję kantyny. Po 2000 r. nadbudowany o trzy kondygnacje i zaadaptowany do celów medycznych (przychodnia i centrum diagnostyczne).

Pierwotnie był to parterowy, założony na planie prostokąta (opięty przy szczytach ryzalitami), podpiwniczony (na wysokim cokole), nakryty płaskimi dachami. Po rozbudowie jest to budynek czterokondygnacyjny, o zestopniowanej bryle. Historyczne ściany murowane z cegły ceramicznej, nietynkowane i starannie spoinowane; ściany nadbudowy licowane cegłą klinkierową. Elewacje o czytelnym podziale na część pierwotną i współczesną; całość charakteryzuje się regularnymi podziałami osiowymi oraz ceglany licami. W obrębie parteru elewacje dzielone schodkowymi gzymsami i pasami z cegły zendrówki, a okna ujęte są zestopniowanymi obramieniami z odcinkowymi nadprożami. Stolarka okienna współczesna (PCV), osadzona w pierwotnych otworach i odwzorowująca historyczne (krzyżowe) podziały.

W obrębie nadbudowy elewacje również o regularnych podziałach osiowych, z zagęszczonym układem okien zamkniętych łukami odcinkowymi.

Mimo nadbudowy czytelna jest pierwotna (parterowa) forma architektoniczna oraz kompozycja elewacji, z elementami detalu oraz ceglany licami ścian. Obiekt stanowi element zabytkowego zespołu zabudowy powojoskiej.

Mapy / ikonografia



Kołobrzeg, Łopuskiego 52 – kantyna bud-medyczny - <https://mapy.gis.kolobrzeg.pl>


9. Stan zachowania i postulaty dotyczące konserwacji

Stan zachowania – bardzo dobry.

Budynek po remoncie i adaptacji do nowej funkcji (medycznej).

Wnioski i zalecenia konserwatorskie:

- ochronie podlega ogólna bryła obiektu, ze szczególnym uwzględnieniem kompozycji elewacji i wystroju w obrębie parteru; zgodnie z zapisami mpzp z 2019 r.
- wszelkie prace remontowo-konserwatorskie winny być uzgodnione z Miejskim Konserwatorem Zabytków
- w obrębie dawnego zespołu koszarowego należy ustawić tablicę informacyjną o historii tego miejsca



Ilustracje: K. Tymbarski

10. Wykonanie karty

(autor, data i podpis)

Biuro Dokumentacji Zabytków

w Szczecinie

Maria Witek

11.2024

faksymile podpisu

11. Zatwierdzenie karty

(podpis wojewódzkiego konserwatora zabytków)*

* dotyczy zabytków niewpisanych do rejestru zabytków i niewłączonych do wojewódzkiej ewidencji zabytków