

GEZ
(ARCH)

KARTA ADRESOWA ZABYTKU

3. Miejscowość

KOŁOBRZEG

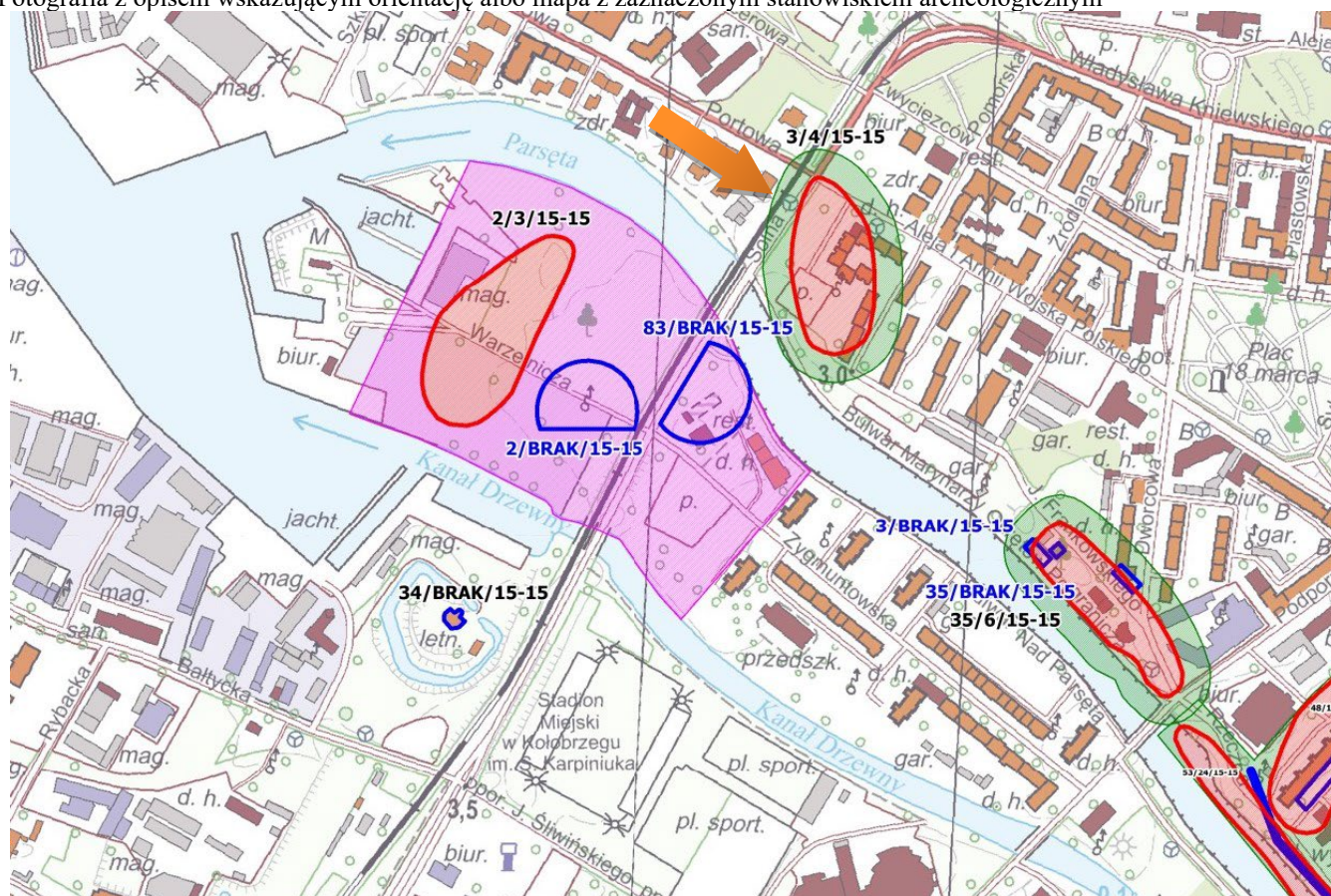
1. Nazwa

**STANOWISKO
ARCHEOLOGICZNE**

2. Czas powstania (datowanie – jednostka osadnicza)

1. Wczesne średniowiecze (VI/VII-XII w.) – Osada
2. XVI-XX w. - Osada miejska

7. Fotografia z opisem wskazującym orientację albo mapa z zaznaczonym stanowiskiem archeologicznym



Lokalizacja stanowiska na podstawie karty KESA:

Kolor czerwony – obszar stanowiska

Kolor niebieski – obszar stanowiska według karty KESA z 1991 roku

Kolor fioletowy i zielony – strefa ochrony stanowiska

4. Adres / nr stanowiska archeologicznego wg systemu AZP (Nazwa, nr w miejscowości, nr arkusza AZP/ nr na arkuszu)

Kołobrzeg (Osiedle Parsęta) stan. 3

(AZP 15-15/4)

nr dz. 104/1, 104/2, 138/2, 140, 141/37, 141/38, 141/52, 142, 159/5, 159/12, 159/13, 159/14, 159/15, 343, 371/2, 371/3, obr. 12

5. Przynależność administracyjna

województwo **zachodniopomorskie**

powiat **kołobrzegi**

gmina **Miasto Kołobrzeg**

6. Formy ochrony

Obiekt ujęty w Gminnej Ewidencji Zabytków

na podstawie Zarządzenia Nr 87/14

Prezydenta Miasta Kołobrzeg

z dn. 21.10.2014 r.

(aktualizacja: zarządzenie nr 101/22 z dn. 26.08.2022 r.).

8. Historia, opis i wartości

Badania ratownicze przeprowadzone przez pracowników Muzeum w Koszalinie w 1963 i 1964 roku.

Badań powierzchniowe przeprowadzone w ramach projektu „Archeologiczne Zdjęcie Polski” w roku 1987.

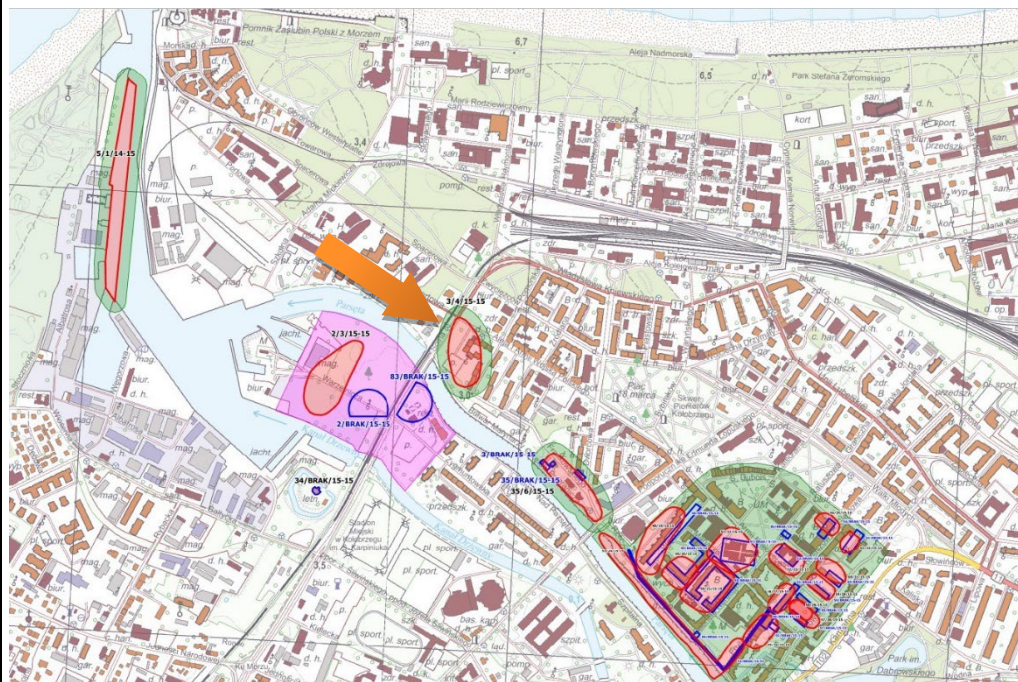
Dokumentacja i literatura

Archiwum Zakładu Archeologii Nadodrza IHKM PAN Poznań-Wrocław.

Janocha H., karta ewidencji stanowiska archeologicznego, arkusz AZP 15-15/4/3, 1987.

Janocha H., karta ewidencji stanowiska archeologicznego, arkusz AZP 15-15/BRAK/3, 1991.

Łosiński W., Olczak J., Siuchniński K., *Źródła archeologiczne do studiów nad wczesnośredniowiecznym osadnictwem grodowym na terenie województwa koszalińskiego*, T. 4, Poznań 1971.

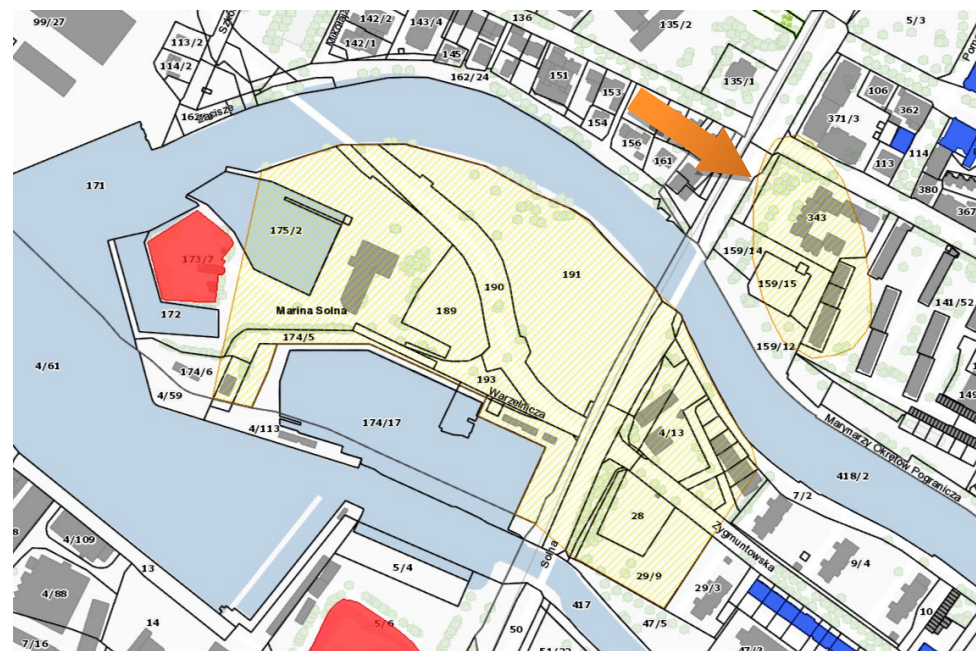


Obszar stanowiska przedstawiony w szerszym kontekście

9. Stan zachowania i postulaty dotyczące konserwacji

Stanowisko nie posiada własnej formy terenowej.

Ochrona polega na ograniczeniu ingerencji w grunt. Prowadzenie wszelkich prac związanych z ingerencją w grunt, w tym robót budowlanych wymaga uzyskania pozwolenia od wojewódzkiego konserwatora zabytków. W przypadku prowadzenia robót ziemnych, związanych z inwestycjami, należy przeprowadzić archeologiczne badania terenowe w niezbędnym zakresie, który zgodnie z art. 31 ustawy z dnia 23.07.2003 r. określi na wniosek inwestora wojewódzki konserwator zabytków.



Obszar stanowiska na mapie – <https://mapy.gis.kolobrzeg.pl>

Oprac.: M. Żukowska-Bosy

10. Wykonanie karty

(*autor, data i podpis*)

**Biuro Dokumentacji Zabytków
w Szczecinie**
Maria Witek
10.2024

11. Zatwierdzenie karty

(*podpis wojewódzkiego konserwatora zabytków*)*

* dotyczy zabytków niewpisanych do rejestru zabytków i niewłączonych do wojewódzkiej ewidencji zabytków