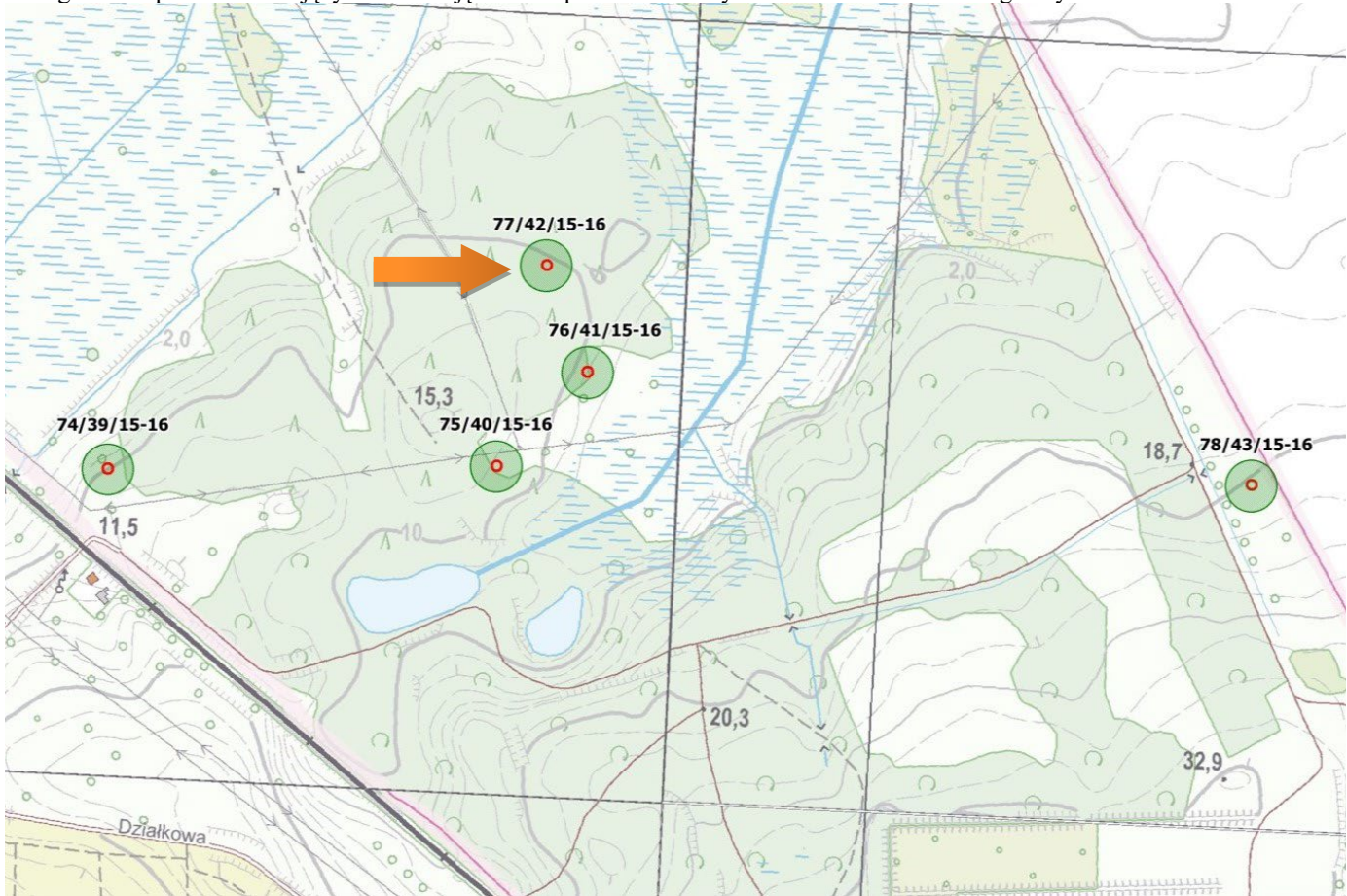


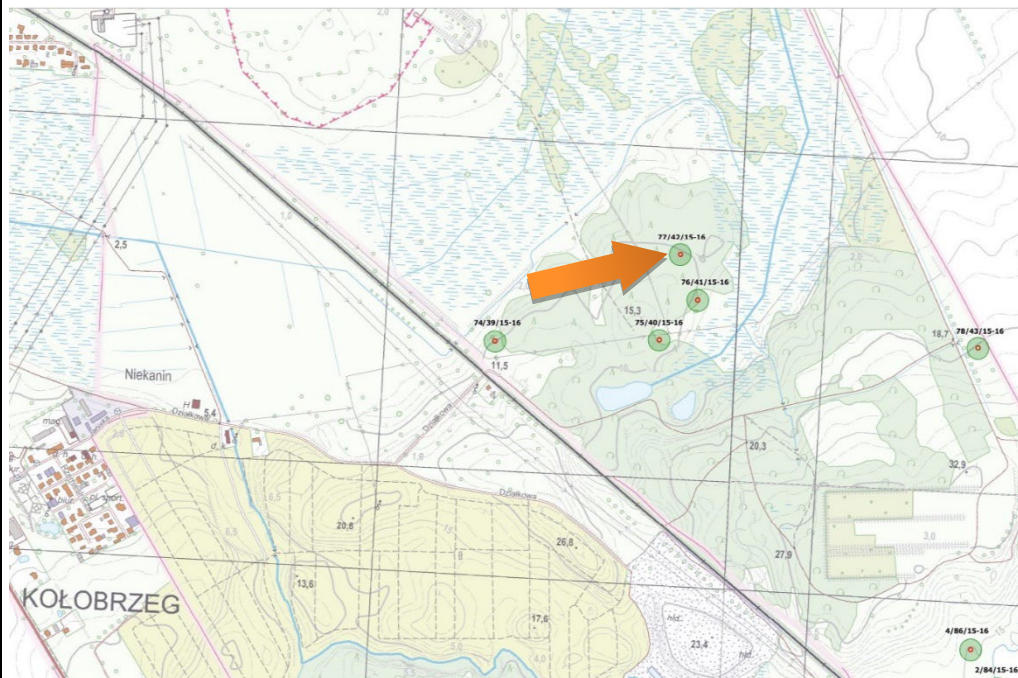
<b>GEZ</b> (ARCH)	<b>KARTA ADRESOWA ZABYTKU</b>		3. Miejscowość  <b>K O Ł O B R Z E G</b>
1. Nazwa <b>STANOWISKO ARCHEOLOGICZNE</b>	2. Czas powstania (datowanie – jednostka osadnicza) <b>Kultura łużycka – Ślad osadnictwa</b>		4. Adres / nr stanowiska archeologicznego wg systemu AZP (Nazwa, nr w miejscowości, nr arkusza AZP/ nr na arkuszu)  <b>Kołobrzeg stan. 77</b>  <b>(AZP 15-16/42)</b>  <b>nr dz. 4/1, 4/2, obr. 20</b>
7. Fotografia z opisem wskazującym orientację albo mapa z zaznaczonym stanowiskiem archeologicznym 			5. Przynależność administracyjna  województwo <b>zachodniopomorskie</b>  powiat <b>kołobrzeski</b>  gmina <b>Miasto Kołobrzeg</b>
Lokalizacja stanowiska na podstawie karty KESA: Kolor czerwony – obszar stanowiska Kolor zielony – strefa ochrony stanowiska			6. Formy ochrony <b>Obiekt ujęty w Gminnej Ewidencji Zabytków</b> na podstawie Zarządzenia Nr 87/14 Prezydenta Miasta Kołobrzeg z dn. 21.10.2014 r. <i>(aktualizacja: zarządzenie nr 101/22 z dn. 26.08.2022 r.)</i>

## 8. Historia, opis i wartości

Stanowisko odkryte podczas badań powierzchniowych przeprowadzonych w ramach projektu „Archeologiczne Zdjęcie Polski” w roku 1990.

Dokumentacja i literatura

Brzostowicz M., karta ewidencji stanowiska archeologicznego, arkusz AZP 15-16/42/77, 1990.

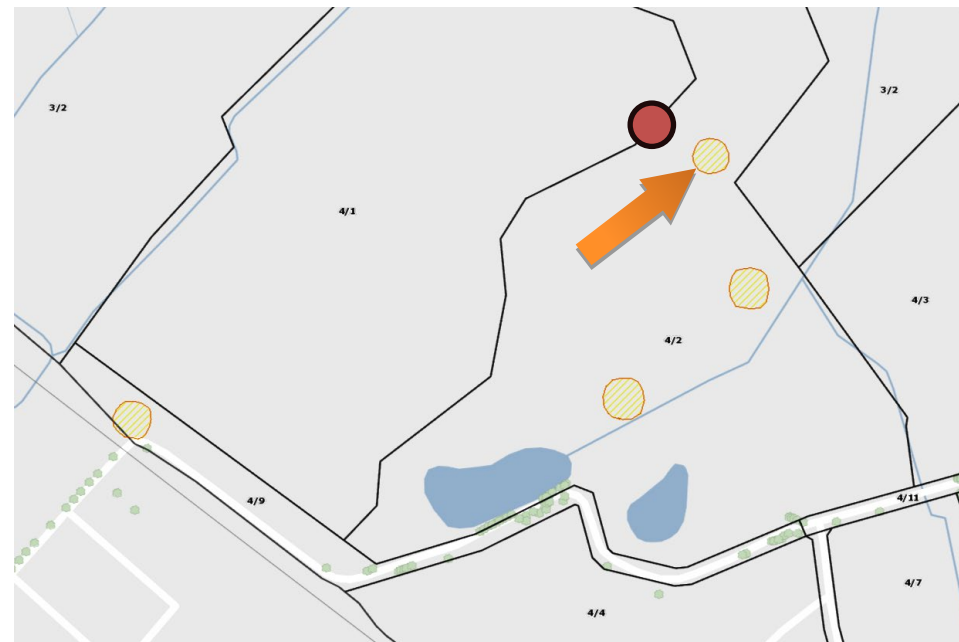


Obszar stanowiska przedstawiony w szerszym kontekście

## 9. Stan zachowania i postulaty dotyczące konserwacji

Stanowisko nie posiada własnej formy terenowej.

Ochrona polega na ograniczeniu ingerencji w grunt. Prowadzenie wszelkich prac związanych z ingerencją w grunt, w tym robót budowlanych wymaga uzyskania pozwolenia od wojewódzkiego konserwatora zabytków. W przypadku prowadzenia robót ziemnych, związanych z inwestycjami, należy przeprowadzić archeologiczne badania terenowe w niezbędnym zakresie, który zgodnie z art. 31 ustawy z dnia 23.07.2003 r. określi na wniosek inwestora wojewódzki konserwator zabytków.



Obszar stanowiska na mapie – <https://mapy.gis.kolobrzeg.pl>

Kolor czerwony – lokalizacja stanowiska według KESA

Oprac.: M. Żukowska-Bosy

## 10. Wykonanie karty

(autor, data i podpis)

**Biuro Dokumentacji Zabytków**

**w Szczecinie**

Maria Witek

10.2024

## 11. Zatwierdzenie karty

(podpis wojewódzkiego konserwatora zabytków)\*

\* dotyczy zabytków niewpisanych do rejestru zabytków i niewłączonych do wojewódzkiej ewidencji zabytków