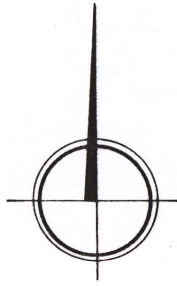


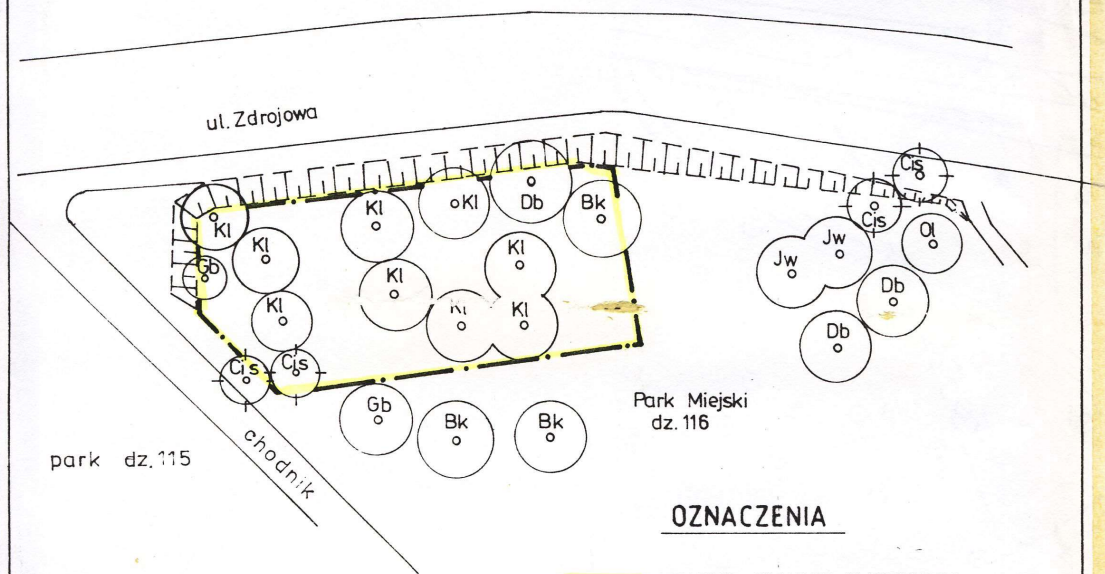
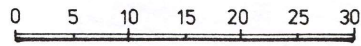
Województwo KOSZALIN		KARTA CMENTARZA		1810 WOJEWÓDZKI ODDZIAŁ PAŃSTWOWEJ SŁUŻBY OCHRONY ZABYTEKÓW w Koszalinie ul. Zwycięstwa 125 tel. 42 25 41 22, 42 25 41 23, 42 25 41 24, 42 25 41 25
A 1. Miejscowość KOŁOBRZEG	6. Nazwa cmentarza (ew. nazwa dawna) <i>żydowski</i>	B 13. Najstarszy istniejący nagrobek (data) <i>1844 (il.2), 1849 (il.1),</i>	15. Groby o znaczeniu historycznym i N lub osób szczególnie zasłużonych <i>- Samuel B.R.L. GRONAU 30.V.1780-26.I.1849 (il.1) - Elias LAZARUS, zm. 21.VI.1844 (il.2)</i>	
2. Gmina miasto	7. Cmentarz dawny <input checked="" type="checkbox"/> tak Cmentarz nowy (po 1945 r.) <input type="checkbox"/> —	14. Istniejąca dokumentacja cmentarza i miejsce jej przechowywania Plan aktualny <i>mapa syt. - wys. 1:500</i>		
3. Adres cmentarza <i>ul. Zdrojowa</i>	8. Data założenia <i>1820-1830 r.</i>	Plan dawny <i>mapa 1:4000 z 1929 r.</i>		
4. Poprzednie nazwy miejscowości <i>Kolberg</i>	9. Przynależność wyznaniowa obecna - <input type="checkbox"/> — dawna - <i>żydowska</i>	Inne materiały archiwalne <i>mapa topograficzna (Messtischblatt) 1:25000, ark. 521</i>		
5. (Nie) czynny ew. podstawa zamknięcia <i>zlikwidowany</i>	10. Powierzchnia w ha: ogólna - <input type="text" value="0,07"/> wolna - <input type="text" value="—"/>	16. Bibliografia <i>Głos Koszaliński 20.09.1995 r., 29.09.1995 r. Głos Pomorza 21.09.1995 r. List Rity Scheller, Ferd. Wallbrecht str. 62, 30163 Hanower</i>		
11. Położenie cmentarza <i>po stronie południowej ulicy Zdrojowej na terenie parku miejskiego (d. Park Teatralny). Teren równy, otoczenie - drzewostan parkowy.</i>	17. Uwagi użytkownika <i>cmentarz położony w dawnym Parku Teatralnym. Odkopane macewy przechowywane są w Miejskim Zakładzie Dróg i Ochrony Środowiska Sp. z o.o. w Kołobrzegu, ul. 6 Dywizji Piechoty.</i>			
12. Uwagi ter. org. Adm. Państwowej <i>właściciel: Gmina Miejska Kołobrzeg zarządca: Urząd Miejski WGKiM w Kołobrzegu Obręb: Świdwin 9 dz. 176/1</i>				

C	ELEMENTY CMENTARZA	Czy istnieją	ILOŚĆ					23. Charakter rozplanowania cmentarza
			Do XVII w.	1 poł. XIX w.	2 poł. XIX w.	1 poł. XX w. (do 1945 r.)	2 poł. XX w.	
	Mur ogrodzeniowy	<i>nie</i>						<i>regularny</i>
	Brama (-y)	<i>nie</i>						
	Kościół	<i>nie</i>						
	Kaplica (-e)	<i>nie</i>						
Nagrobki:	wolno stojące	<i>nie</i>						
	przysięcienne	<i>nie</i>						
	plyty	<i>nie</i>						
	Mogily	<i>nie</i>						
	Inne elementy	<i>macewy tak</i>			<i>2</i>			
19. Które obiekty wpisane są do rejestru zabytków			<i>żadne</i>					24. Czytelność układu cmentarza: - całości <i>zarys granicy cmentarza</i> - kwater <i>zatarta</i> - nagrobków i mogił <i>zatarta</i>
20. STARODRZEW			Ilość	Ø pnia w cm	Stan zdrowotny			
	lipa							25. Ogólny stan zachowania cmentarza (nagrobków i drzewostanu) <i>brak nagrobków, odnalezione złożone w gospodarstwie zieleni miejskiej, drzewostan parkowy</i>
	kasztanowiec							
	jesion							
	tuja (żywotnik)	<i>3</i>	<i>20</i>	<i>dobry</i>				
	buk	<i>1</i>	<i>50</i>	<i>dobry</i>				
	klon	<i>9</i>	<i>50</i>	<i>dobry</i>				
	dąb	<i>1</i>	<i>60</i>	<i>dobry</i>				
21. Czy na terenie cmentarza znajdują się zarejestrowane pomniki ew. aleje			<i>nie</i>					26. Istniejące zagrożenia <i>likwidacja</i>
22. Ogólny stan zachowania zieleni na cmentarzu			<i>luźny drzewostan i runo parkowe</i>					
27. Wnioski w zakresie prac:								28. Wnioski w zakresie niezbędnej dokumentacji: - poszczególnych nagrobków <i>nie</i> - ewidencji całości cmentarza <i>nie</i> - studium historycznego <i>nie</i> - ewentualnie dokum. projektowej <i>nie</i>
- porządkowych			<i>uporządkowanie terenu</i>					
- remontowych			<i>nie przewiduje się</i>					
- konserwatorskich			<i>j.w.</i>					
29. Inne uwagi służb konserwatorskich			<i>oznaczenie miejsca, ochrona układu przestrzennego, ekspozycja zachowanych macew</i>					30. Wypełnit <i>inż Henryk Grecki</i> Data <i>30.09.1995 r.</i>






CMENTARZ ŻYDOWSKI
KOŁOBRZEG
ul. Zdrojowa
woj. koszalińskie

1 : 500



OZNACZENIA

-  ZARYS GRANICY CMENTARZA
-  DRZEWO LIŚCIASTE
-  DRZEWO IGLASTE

- Bk - BUK
- Cis - CIS
- Db - DĄB
- Gb - GRAB
- Jw - JAWOR
- Kl - KLON
- Ol - OLSZA